
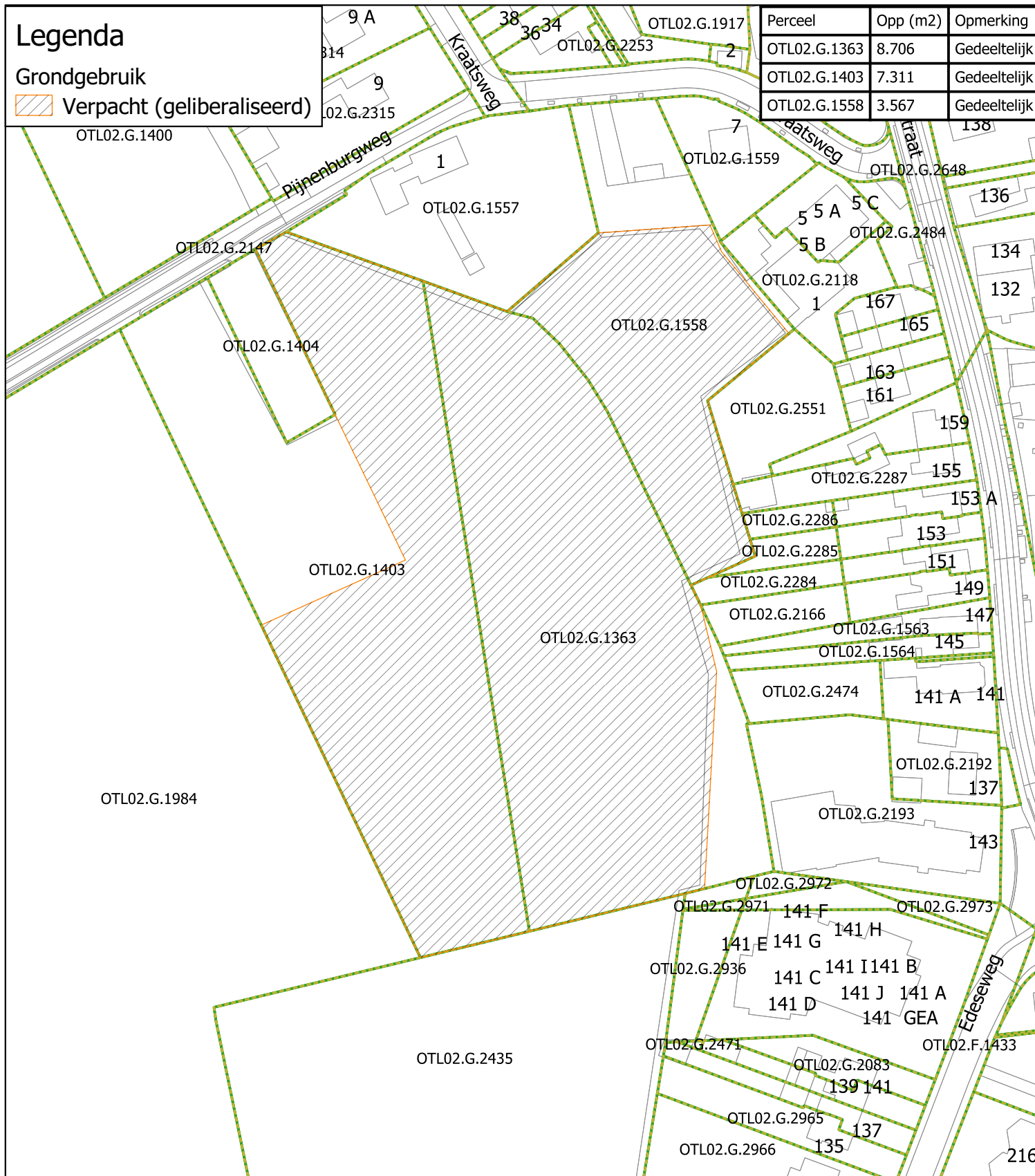


Legenda

Grondgebruik

 Verpacht (geliberaliseerd)

Perceel	Opp (m2)	Opmerking
OTL02.G.1363	8.706	Gedeeltelijk
OTL02.G.1403	7.311	Gedeeltelijk
OTL02.G.1558	3.567	Gedeeltelijk



0 30 60 90 120 m

Aan deze tekening kunnen geen rechten worden ontleend.



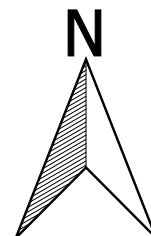
Tekeningnummer: P10085-1

Verpacht (geliberaliseerd) ca. 19.584m²

P10085-LP80


Pijnenburgweg nabij nr.1 Harskamp

Datum: 8 mei 2023

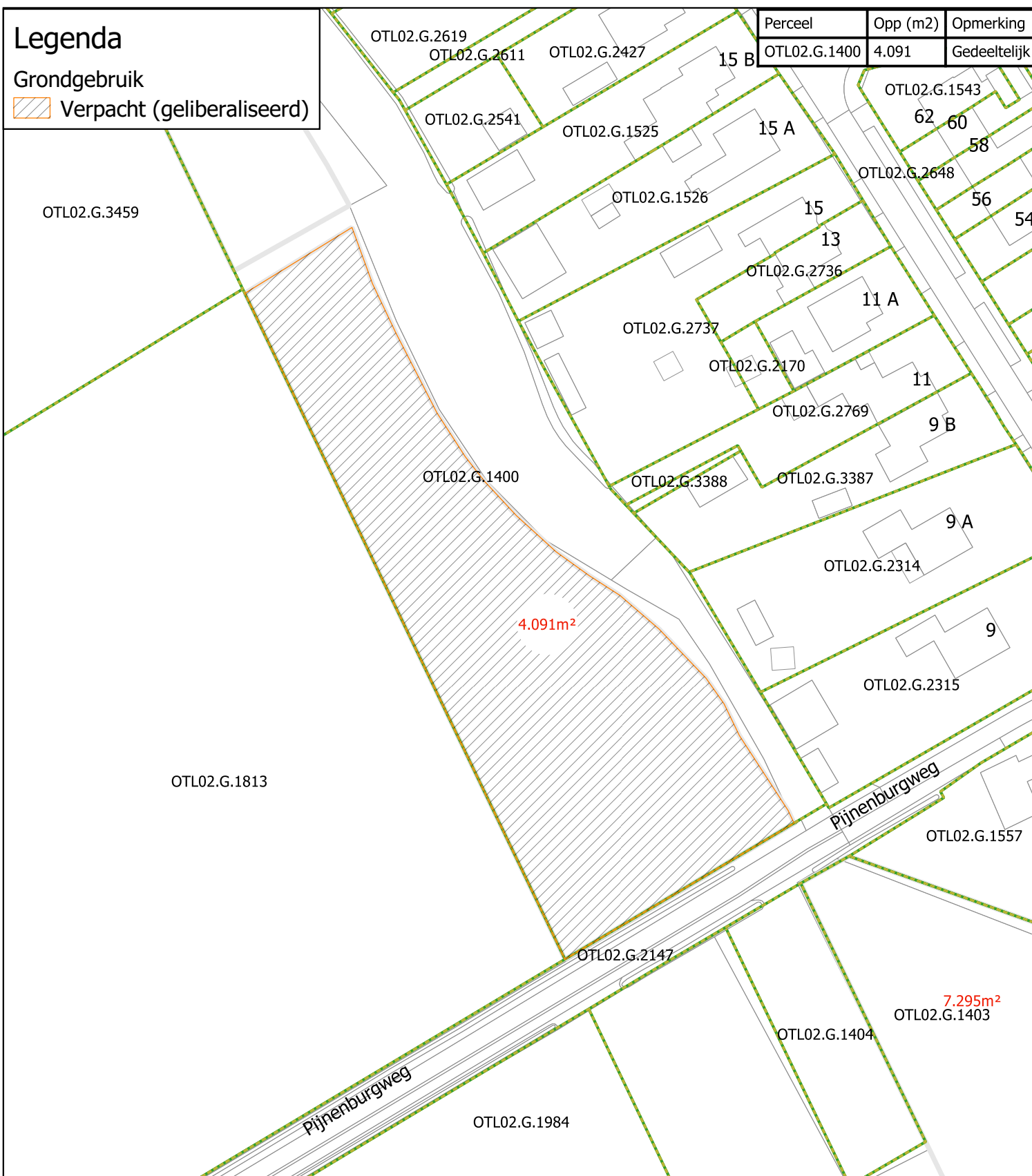


Legenda

Grondgebruik

 Verpacht (geliberaliseerd)

Perceel	Opp (m2)	Opmerking
OTL02.G.1400	4.091	Gedeeltelijk



0 20 40 60 80 m

Aan deze tekening kunnen geen rechten worden ontleend.



Tekeningnummer: P10085-2
Verpacht (geliberaliseerd) ca. 4.091m²

Pijnenburgweg nabij nr.1 Harskamp

Datum: 8 mei 2023

