


Verkeersonderzoek



Gebiedsproces Otterlo



Terugblik en waar staan we?

Fase 1 Verzamelen

Verkeersonderzoek

- **Periode na de zomer gebruikt voor uitvoeren verkeersonderzoek**
- **Doel:**
 - Beter kunnen duiden van signalen die u tijdens 1^e gebiedsdialog met ons heeft gedeeld
 - Goede basis voor 'verdiepen' problematiek en mogelijke oplossingsrichtingen in de werkgroepen
- **Verkeerstellingen**
- **Herkomst-bestemmingen onderzoek**
- **Kentekenonderzoek: rijroutes van/naar NP Hoge Veluwe**
- **Onderzoek recreanten/ bezoekers VisitVeluwe**



- **“Het is erg druk in Otterlo”**

Op het drukste punt rijden er gemiddeld 7.000-7.500 voertuigen per dag door Otterlo (N310 ter hoogte van de s-bocht). Aan de zuidzijde van Otterlo nabij de vakantieparken zijn dit nog gemiddeld 4.500 voertuigen per dag. Dat is een normaal verkeersbeeld voor een regionale ontsluitingsroute zoals de N310 is. De verkeerdrukke in de woonstraten van Otterlo is laag. De Dorpsstraat is de drukste lokale weg.

- **“Er rijdt veel doorgaand verkeer door Otterlo”**

Dat klopt. Ongeveer 2/3e deel van het verkeer dat door Otterlo rijdt heeft geen herkomst of bestemming in Otterlo. Het betreft voornamelijk verkeer tussen enerzijds Wekerom en Harskamp en anderzijds Arnhem en de A12/A50 (aansluiting 25 Oosterbeek). Voor deze weggebruikers is dit echter ook de meest logische route om te rijden.

- **“Er rijdt veel sluipverkeer door Otterlo dat van de A1 naar de A50 (v.v.) rijdt”**
We zien in de cijfers terug dat gemiddeld 80 voertuigen per dag rijden tussen de A1 en de A50. Daarnaast rijden er ongeveer 170 voertuigen tussen de A1 en de A12. Dat is 3% van het verkeer dat door Otterlo rijdt.
- **“Er rijden veel grote en zware vrachtwagens door Otterlo”**
Dat klopt. We zien dat op de N310 dat gemiddeld 15% van het verkeer (licht en zwaar) vrachtverkeer betreft. Dat zijn ongeveer 1.000 – 1.125 vrachtwagens per dag.

- **“De Dorpsstraat is erg druk en chaotisch met autoverkeer, laden en lossen en bussen”**
 - De Dorpsstraat is de drukste ‘lokale weg’ in Otterlo. Aan de westzijde van de Dorpsstraat (tussen N310 en Kerklaan) is het verkeer het drukst (gemiddeld 3.500 – 4.000 mvt/etmaal). Naarmate je verder de Dorpsstraat inrijdt wordt het rustiger. Tussen de Groeneweg en Doctor Beumerlaan zijn gemiddeld 1.275 motorvoertuigen en 850 fietsers per dag gemeten.
 - Hierbij hebben we tijdens de meting ongeveer 34 zware vrachtwagens (> 3.500 kg) per dag in de Dorpsstraat gezien.
 - Het aantal bussen in de Dorpsstraat was tijdens de meetperiode 10-15 bussen per dag.
 - 53% van de centrumbezoekers (met auto) komt vanaf de N310 uit zuidelijke richting, 36% vanaf de N310 uit noordelijke richting, 16% vanaf de Hoenderloseweg en 3% vanuit het NP Hoge Veluwe

- **“Al het (zware) verkeer richting NP Hoge Veluwe rijdt via de Dorpsstraat”**
 - 46% van de bezoekers richting het NP Hoge Veluwe (met auto) komt vanaf de N310 uit noordelijke richting, 19% vanaf de N310 uit zuidelijke richting en 34% via de Hoenderloseweg.
 - 1/3 deel van het verkeer dat vanuit het NP Hoge Veluwe komt rijdt via de Hoenderloseweg. 2/3 deel rijdt via de Dorpsstraat.
 - We zien per dag gemiddeld 6 zware vrachtwagens die naar het NP Hoge Veluwe rijden. De helft rijdt via de Hoenderloseweg, de andere helft via de N310/Dorpsstraat
 - We zien in de meetperiode geen bussen die tot aan het NP Hoge Veluwe rijden. Wel zien we 10-15 bussen de Dorpsstraat inrijden.
- **“Wat weten we van recreanten / bezoekers van Otterlo?”**

Bezoekers centrum:

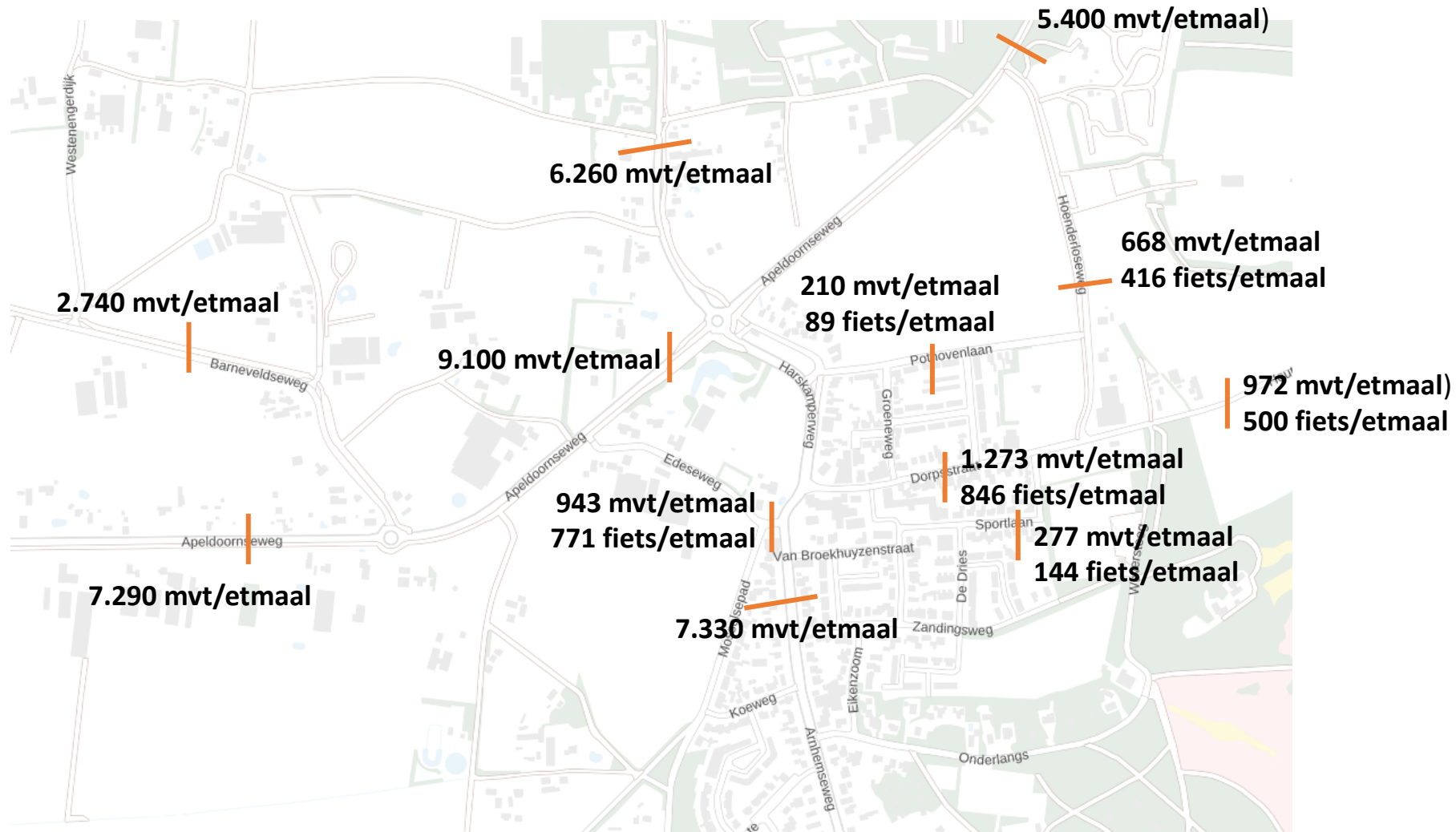
 - Ongeveer 30% van alle bezoekers van het centrum Otterlo zien we ook terug in NP Hoge Veluwe
 - Ongeveer 60% van alle bezoekers van het centrum van Otterlo zien we ook terug in Harskamp/Wekerom
 - Ongeveer 40% van alle bezoekers centrum Otterlo zien we ook terug op de grote vakantieparken
 - In het centrum van Otterlo is op zaterdagen (ochtend) een piek in het aantal bezoekers te zien.

- **“Wat weten we van recreanten / bezoekers van Otterlo?”**

Bezoekers natuur:

- Ongeveer 80% van alle bezoekers De Zanding natuurgebied en Roekelse Bos zien we terug op de grote vakantieparken. Gasten van vakantiepark De Zanding zijn met name georiënteerd op natuurgebied de Zanding, gasten van De Wijde Wereld en Lorkenbos met name op het Roekelse Bos
- Ongeveer 15% van alle bezoekers van NP Hoge Veluwe zien we ook terug in het centrum van Otterlo
- In de natuurgebieden en in NP Hoge Veluwe is op zondagen een piek in het aantal bezoekers te zien (ochtend / begin van de middag).

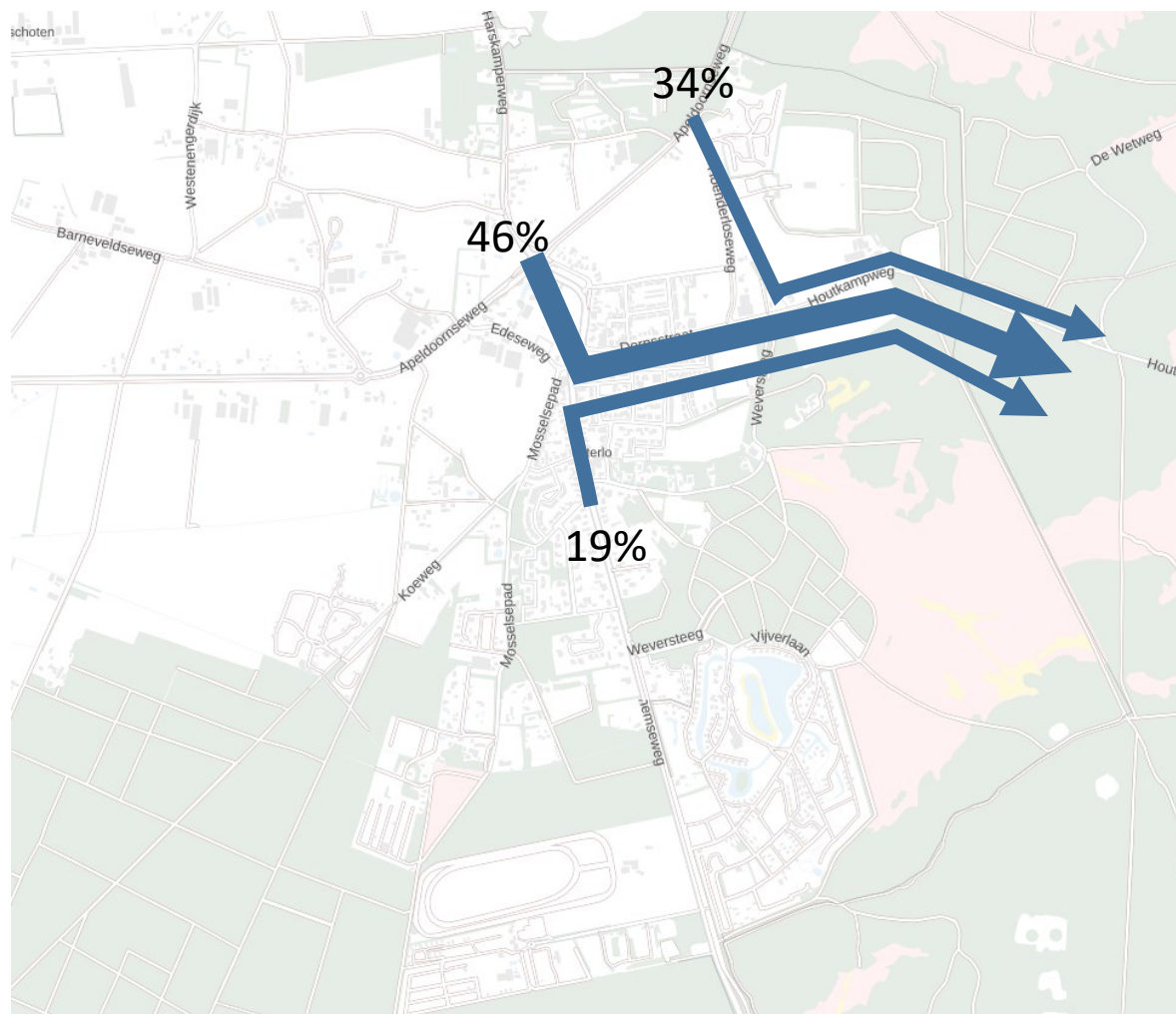
- Verkeerstellingen doorsnede (beide richtingen, mvt/etmaal)





Herkomsten en bestemmingen verkeer door Otterlo (belangrijkste richtingen)

- 1/3 deel herkomst/bestemming in Otterlo
- 2/3 deel doorgaand verkeer
 - Met name verkeer van/naar Arnhem
 - Met name verkeer van/naar Harskamp en Wekerom (en verder)
 - Daarnaast ook verkeer van/naar A12/A50 ter hoogte van aansluiting 25 Oosterbeek



Herkomsten en bestemmingen verkeer naar NP Hoge Veluwe

- 46% van de bezoekers richting het NP Hoge Veluwe (met auto) komt vanaf de N310 uit noordelijke richting
- 19% komt via de N310 uit zuidelijke richting
- 34% komt via de Hoenderloseweg