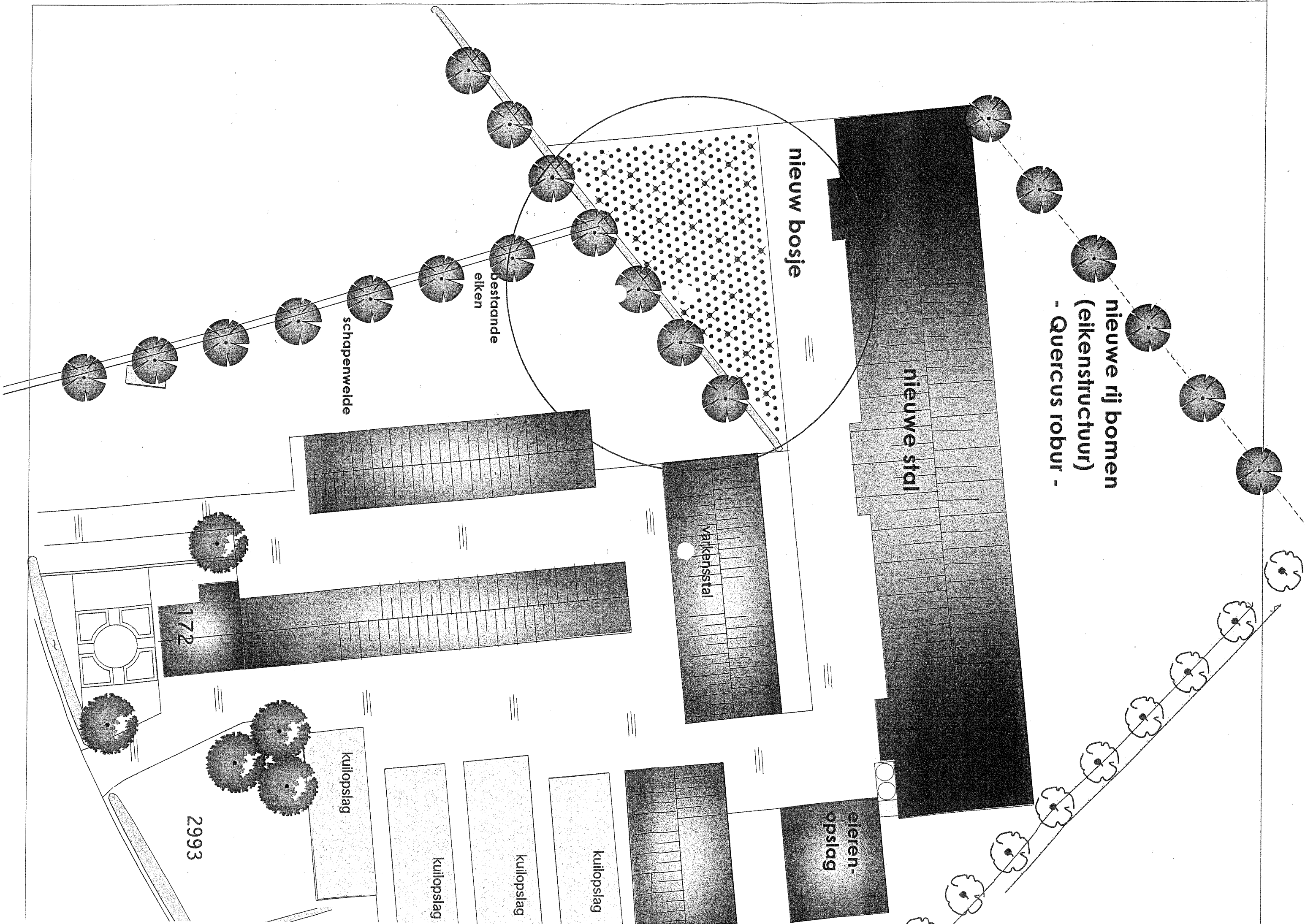


Bijlage

- Beplantingsplan 2004
- Situatieschets 2009



nieuwe rij bomen
(eikenstructuur)
- Quercus robur -

nieuwe stal

nieuw bosje

valkenststal

eieren-
opslag

kuilopslag

kuilopslag

kuilopslag

kuilopslag

172

2993





schapenweide

bestaande
eiken

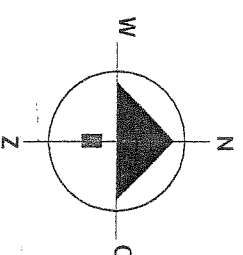
Bosje wordt aangeplant met :			
naam :	%	aantal :	maat :
Alnus glutinosa (wijkers)	10%	35 st	180/200
Amelanchier lamarckii	20%	69 st.	100/120
Corylus avellana	15%	52 st.	100/120
Ilex aquifolium	15%	52 st.	80/100
Prunus spinosa	20%	69 st.	100/120
Viburnum opulus	20%	69 st.	100/120


Plantafstand 1.50x1.50 m. / Plantverband : driehoeksverband

Opmerkingen : Wijkers (Alnus) zijn op tekening verdeeld.
De overige soorten worden gemengd aangeplant.

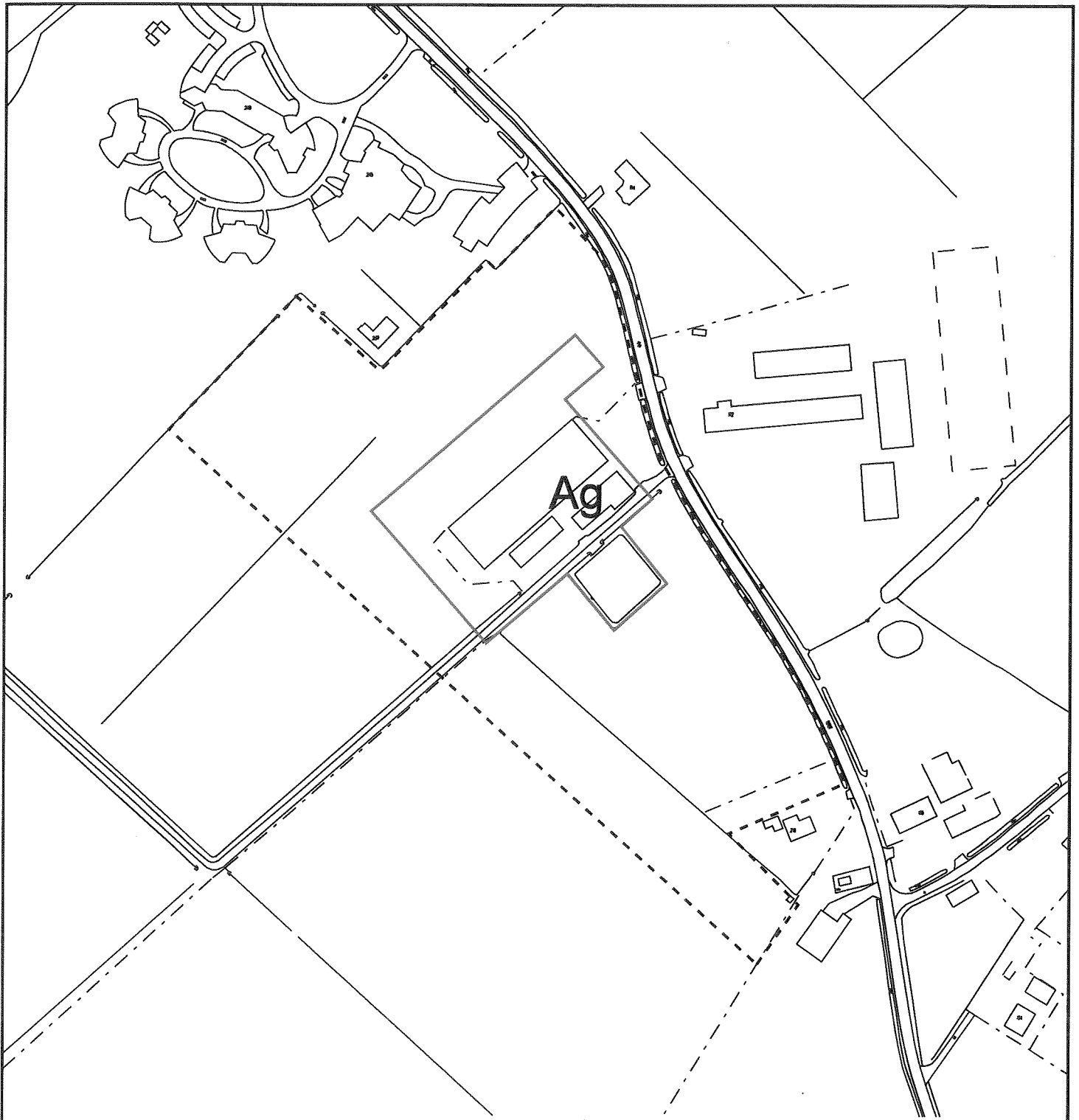


bosje



architectuur & vormgeving		plan	datum	schaal
 Van Westreenen ADVISEURS VOOR HET BUITENGEBIED		plan:	22/06/2004	1:500
		Opdrachtgever: DHR. J. VAN HEERIKHUIZE POSTWEG 172 LUNTEREN		
Kadastraal bekend : Gemeente Ede sectie F, nr. 2993 Van Westreenen BV Anthonie Fokkerstraat 1 / 3772 MP Barneveld Tel. (0342) 474255 / Fax (0342) 474281 Bilderdijkstraat 29 / 7131 NH Lichtenvoorde Tel. (0544) 379737 / Fax (0544) 378364				
datum	paraaf	wijz.	aard van de wijziging	

Tekeningnummer:



RUIMTELIJKE ONTWIKKELING EN BEHEER

Afdeling Realisatie

Inventarisatiekaart
 "omgeving Postweg 219 te Lunteren"

Buurt 55, kaart 2Z



0 125m

Getek.	datum
M.E.	16-09-2009