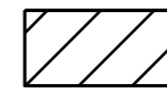


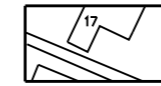


BESTEMMINGEN



agrarisch gebied rondom de Buzerd en de Valk

AANDUIDINGEN



topografische gegevens



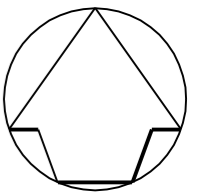
plangrens



agrarisch bedrijf groot



bouwvlak



\$FILE\$

Datum	Aard der wijziging	Get.	Gec.
-	-	-	-
Partiële herziening Agrarisch Buitengebied "omgeving Postweg 219 te Lunteren"		Tekenaar	Marc Elshof
		Schaal	1:2500
		Datum	16-09-2009
		Project nr.	
		Tekening nr.	Bu 07006



RUIMTELIJKE ONTWIKKELING EN BEHEER
hoofdafdeling Realisatie

Postbus 9024 - 6710 HM Ede Bezoekadres: Stadskantoor "De Doelen" - Raadhuisplein 2 - Ede