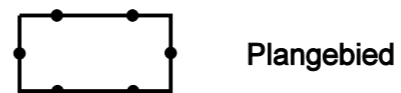



Bestemmingsplangebied




Plangebied

Bestemmingen




Tuin



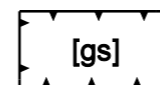
Wonen

Aanduidingen (bouwvlak)




bouwvlak

Aanduidingen (bouwaanduiding)



gestapeld

Aanduidingen (maatvoering)

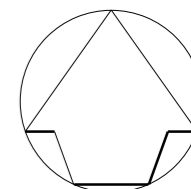


maatvoeringsvlak

Aanduidingen (matrixsymbool)



maximale goot- en bouwhoogte (m)



Datum	Aard der wijziging	Get.	Gec.
-------	--------------------	------	------

Bestemingsplan

"Lunteren Zuid-De Hul, Dorpsstraat 17"

Tekenaar	M. Elshof
Schaal	1:1000
Datum	03-09-2009
Project nr.	
Tekening nr.	L09.008



RUIMTELIJKE ONTWIKKELING EN BEHEER
 hoofdafdeling Realisatie

Postbus 9024 - 6710 HM Ede Bezoekadres: Stadskantoor "De Doelen" - Raadhuisplein 2 - Ede