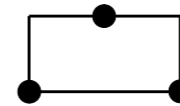
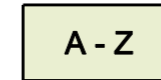


Bestemmingsplangebied




Agrarisch Buitengebied "Omgeving Hoeverweg 2 te Wekerom"


Bestemmingen



Agrarisch - Zonder bebouwing



Verkeer




Wonen

Aanduidingen (gebiedsaanduiding)



reconstructiewetzone - extensiveringsgebied

Aanduidingen (maatvoering)



maatvoeringsvlak

Aanduidingen (matrixsymbool)



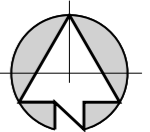
aantal wooneenheden



volume (m3)

Gemeente Ede

Bestemmingsplan Buitengebied "Omgeving Hoeverweg 2 te Wekerom"



Datum
02.06.2009

Schaal
A3 | 1:1000

Bestandsnaam
NL.IMRO.0228.WEKABG001-0101.dgn

Getekend
JK

Status
concept



VAN OOSTEN RUIMTELIJKE PLANONTWIKKELING BV
ONDERDEEL VAN DE ACTAJURIGROEP B.V.

Postbus 196 - 2100 AD Heemstede - www.vorp.nl - info@vorp.nl - tel. 023 5471912 - fax 023 5461914

Gewijzigd

•
•
•