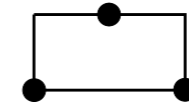



Bestemmingsplangebied



Agrarisch Buitengebied "Omgeving Barneveldseweg 17 te Lunteren"

Bestemmingen



Agrarisch

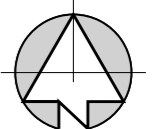
Aanduidingen (gebiedsaanduiding)



reconstructiewetzone - landbouwontwikkelingsgebied

Gemeente Ede

Bestemmingsplan Agrarisch Buitengebied
"Omgeving Barneveldseweg 17 te Lunteren"
Blad 1 van 1



Datum 17.03.2009	Schaal A3 1:2000	Bestandsnaam NL.IMRO.0228.LUNABG003-0101.dgn	Getekend JK	Status concept
---------------------	-----------------------	---	----------------	-------------------



VAN OOSTEN RUIMTELIJKE PLANONTWIKKELING BV
ONDERDEEL VAN DE ACTAJURIGROEP B.V.

Postbus 196 - 2100 AD Heemstede - www.vorp.nl - info@vorp.nl - tel. 023 5471912 - fax 023 5461914

Gewijzigd
.
.
.