
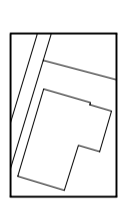
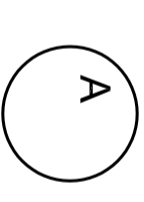



**BESTEMMING**

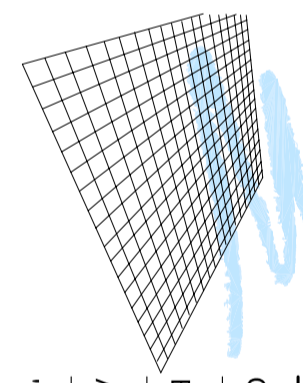
 Agrarisch veenontginingslandschap Edeerveen

**VERKLARING**

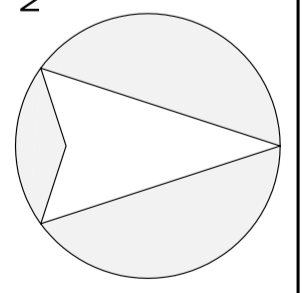
-  plangrens
-  topografische gegevens
-  agrarisch bedrijf
-  g groot

Jollestraat 5, 6814 JE Arnhem  
Tel. 026 4423342, Fax 026 4458512

**Bureau van Droffelaar**



**GEMEENTE EDE**  
**BESTEMMINGSPLAN**  
**AGRARISCH BUITENGEBIED**  
**"OMGEVING BRUINHORSTERPAD" TE LUTEREN**



Kaart bestaat uit	1 blad	Vastgesteld bij besluit dd.	nr.	Schaal	1 : 1000
Gepl. d.d.	Juli 2008	Tek. W.S.	nr.	Formaat	40 x 43,5
Gepl. -	-	Beslissing R.v.S.	nr.	Projectcode	GEDE213