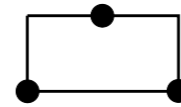
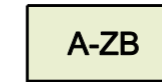


Bestemmingsplangebied




Agrarisch Buitengebied
"Omgeving Bisschopweg 79 te Lunteren"

Bestemmingen



A-ZB

Agrarisch - Zonder bebouwing



W

Wonen

Aanduidingen (gebiedsaanduidingen)



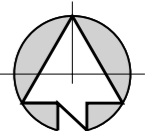
reconstructiewetzone - landbouwontwikkelingsgebied



reconstructiewetzone - verwevingsgebied

Gemeente Ede

Bestemmingsplan Agrarisch Buitengebied "Omgeving Bisschopweg 79 te Lunteren"



Datum
29.04.2009

Schaal
A3 | 1:2000

Bestandsnaam
NL.IMRO.0228.LUNABG004-0101.dgn

Getekend
JK

Status
concept



VAN OOSTEN RUIMTELIJKE PLANONTWIKKELING BV
ONDERDEEL VAN DE ACTAJURIGROEP B.V.

Postbus 196 - 2100 AD Heemstede - www.vorp.nl - info@vorp.nl - tel. 023 5471912 - fax 023 5461914

Gewijzigd

.

.

.