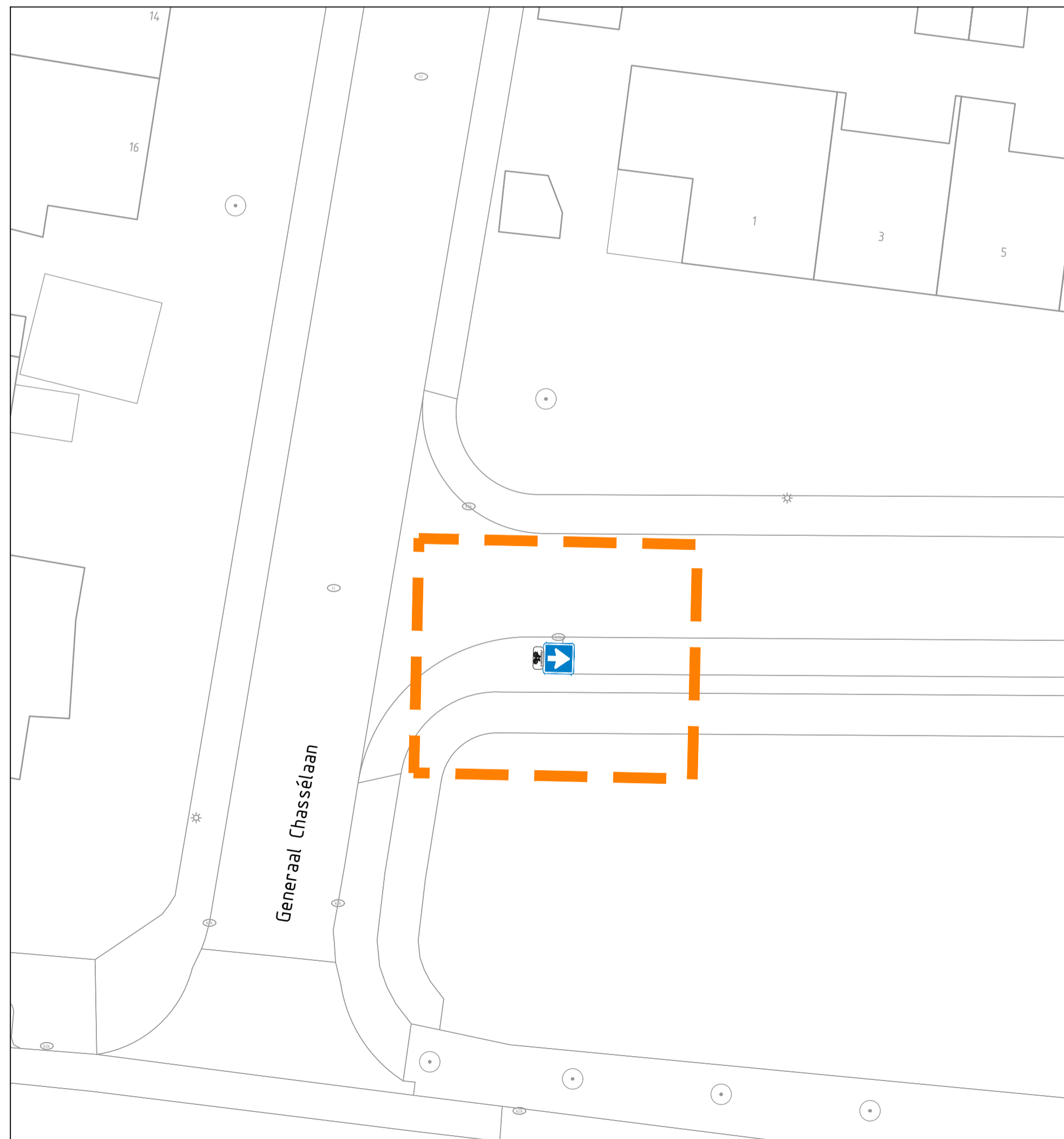




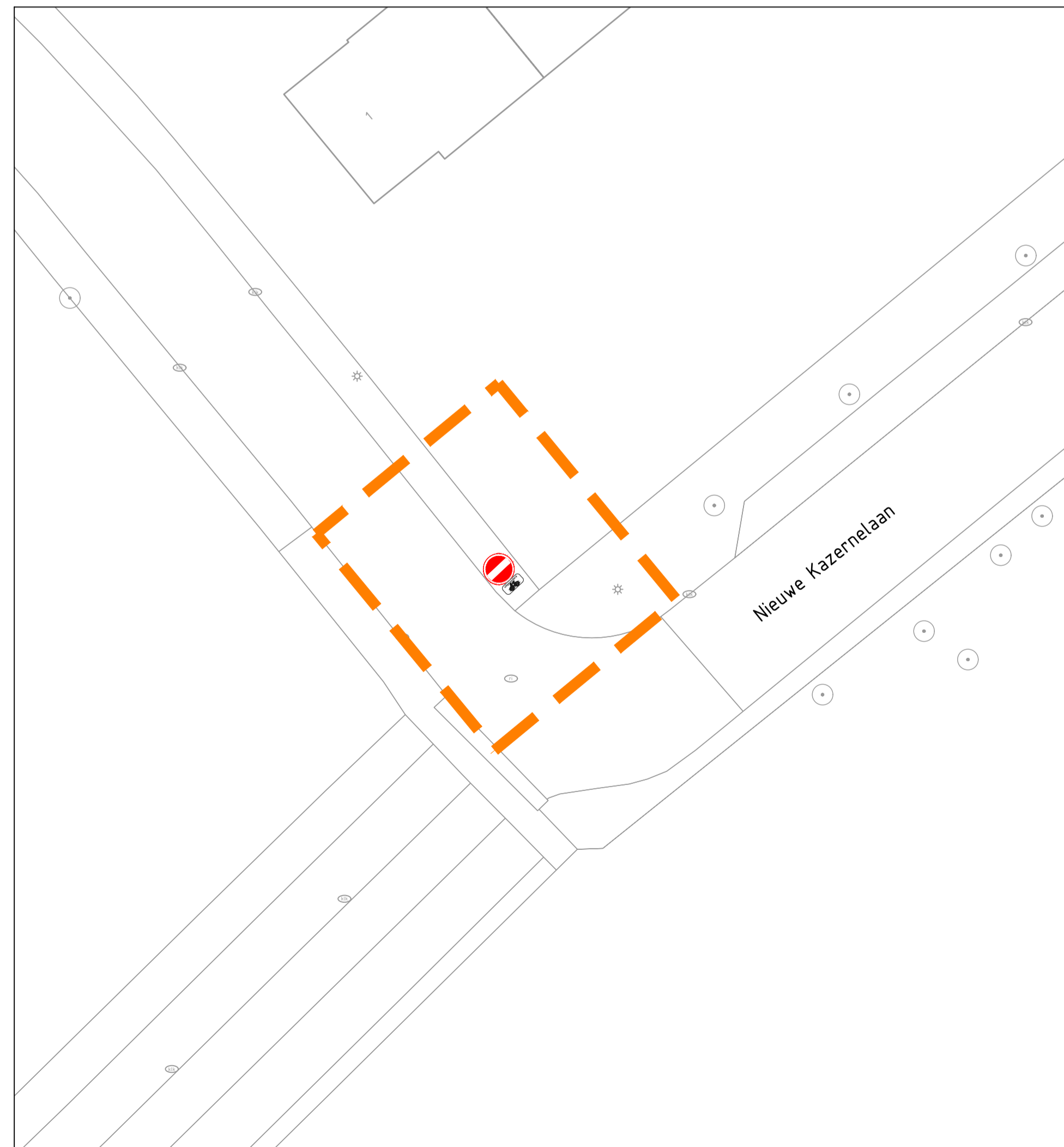
**Overzicht Generaal Spoorlaan**

maatregel t.b.v. veiligheid schoolomgeving  
 Schaal: 1:500



**Situatie kruising Generaal Chasselaan - Generaal Spoorlaan**

maatregel t.b.v. veiligheid schoolomgeving  
 Schaal: 1:200

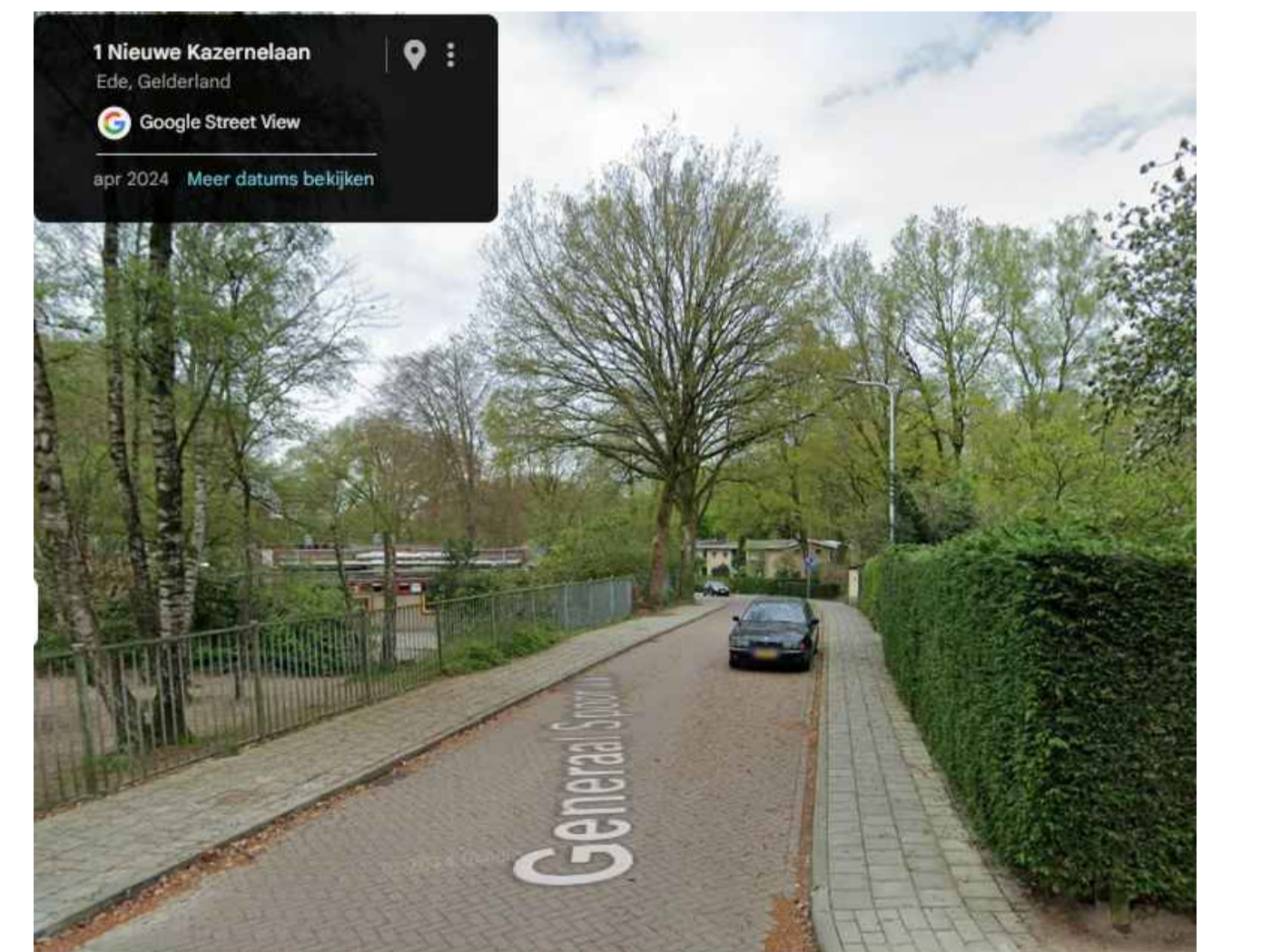


**Situatie kruising Generaal Spoorlaan - Nieuwe Kazernelaan**

maatregel t.b.v. veiligheid schoolomgeving  
 Schaal: 1:200

**Legenda**

-  werkgrens
-  nieuwe bebording



**Bestaande situatie, locatie maatregel**

Generaal Spoorlaan

Bron: google maps

|            |     |                                  |        |      |
|------------|-----|----------------------------------|--------|------|
| 15-10-2025 | 01  | wijzigingen a.d.h.v. opmerkingen | EMR    | RLG  |
| datum      | nr. | wijziging                        | getek. | gez. |

**Gemeente EDE**

VEILIGE SCHOOLZONES EDE | Generaal Spoorlaan

Maatregel verbeteren schoolomgeving

|             |           |                |                 |                            |                               |
|-------------|-----------|----------------|-----------------|----------------------------|-------------------------------|
| projectnr.  | 0197      | datum          | 01 oktober 2025 | filenaam                   | 2197-12-SO-01_inr-pln.CAD.dwg |
| tekeningnr. | 0197-12   | afmeting in mm | 841 x 1189      | gecontroleerd              | RLG                           |
| blad        | 12 van 14 | tekenaar       | EMR             | behoorende bij             | ...                           |
| schaal      | 1:200     | projectleider  | RLG             | SCHETSONTWERP   DEFINITIEF |                               |

