


Overzicht Rembrandtlaan - Nicolaas Meesstraat

maatregel t.b.v. verbeteren veiligheid voetgangers
Schaal: 1:500



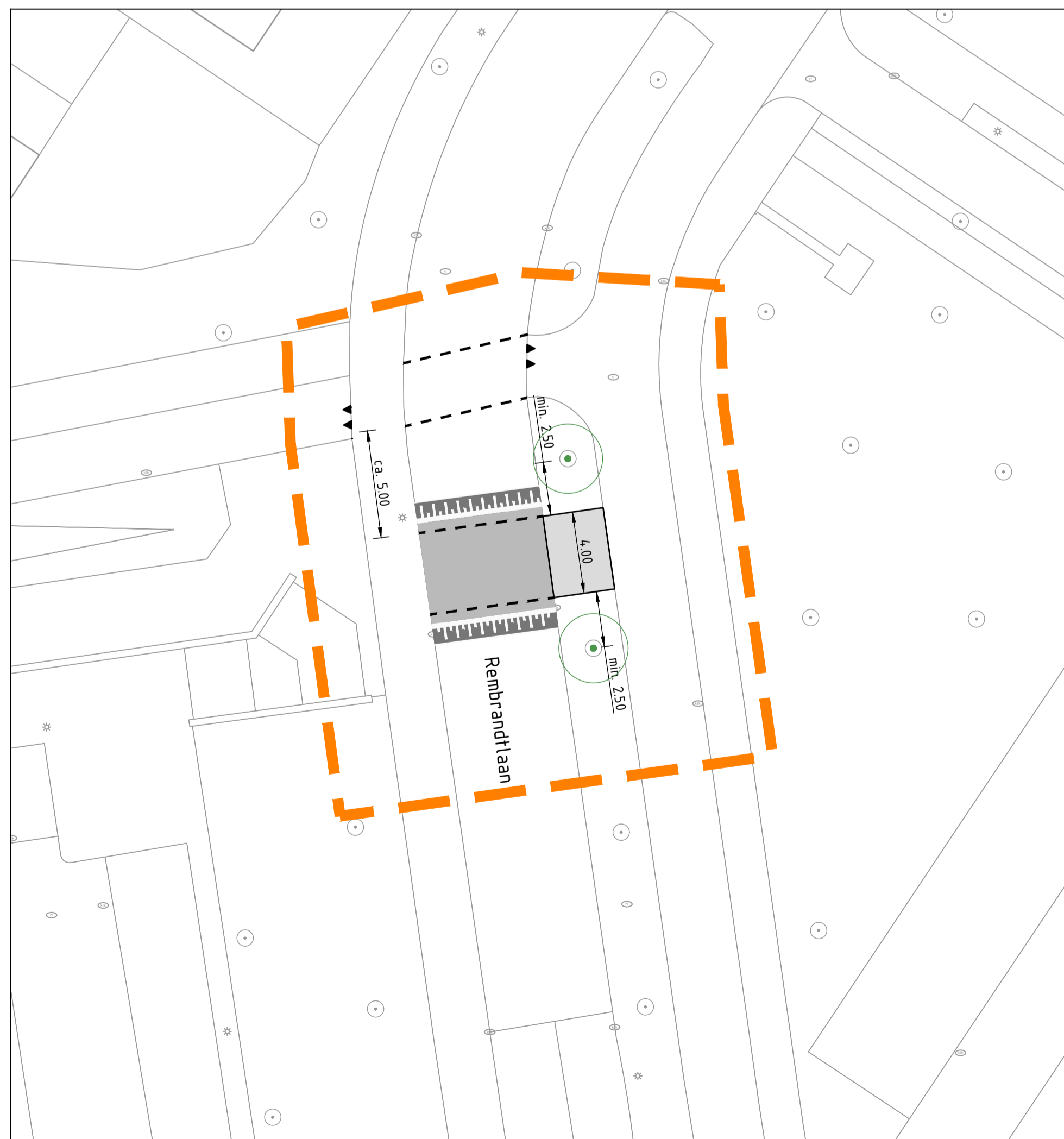
Bestaande situatie, locatie maatregel
Rembrandtlaan

Bron: google maps



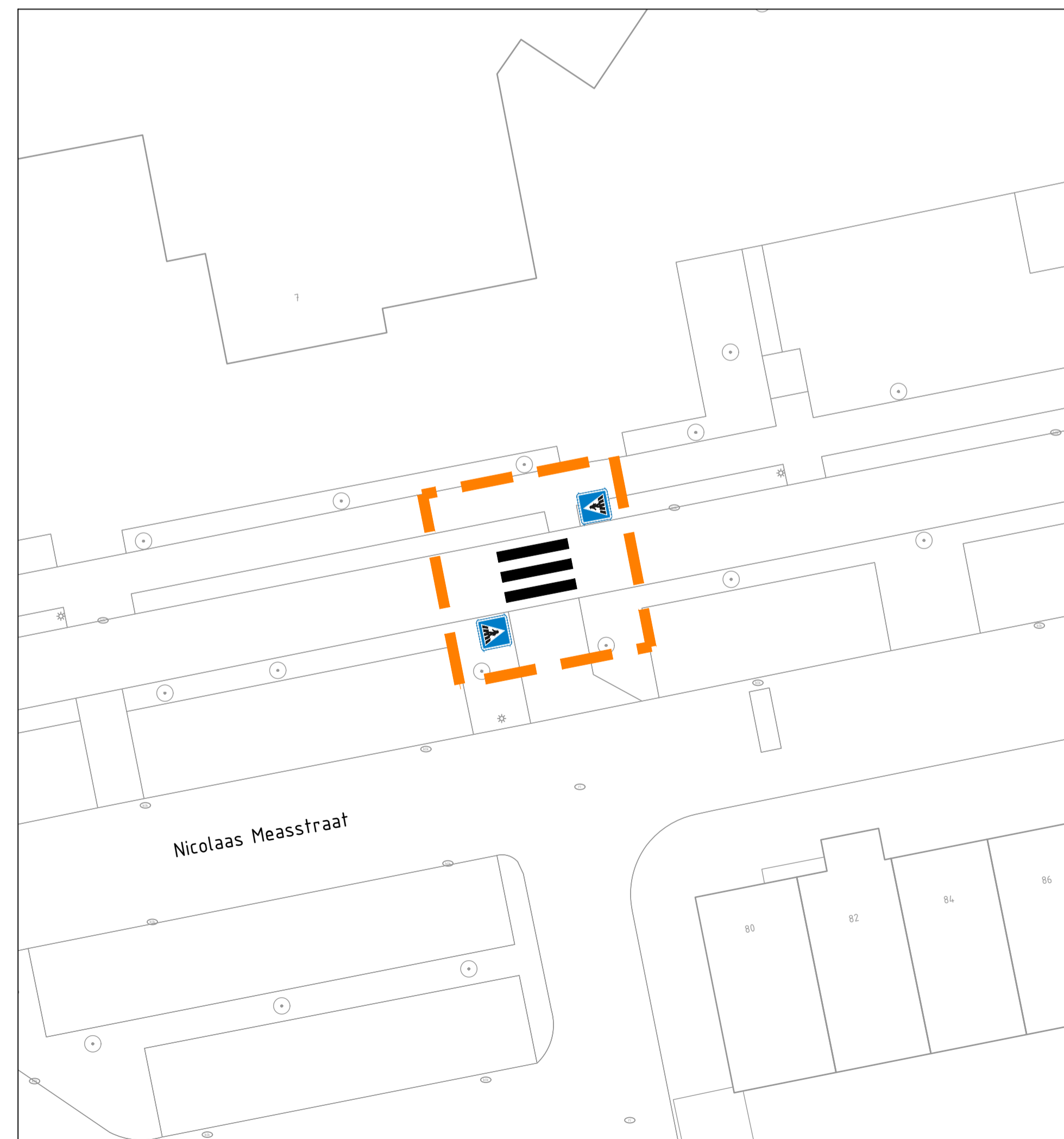
Bestaande situatie, locatie maatregel
Nicolaas Meesstraat

Bron: google maps



Situatie Rembrandtlaan

maatregel t.b.v. verbeteren veiligheid voetgangers
Schaal: 1:200



Situatie Nicolaas Meesstraat

maatregel t.b.v. verbeteren veiligheid voetgangers
Schaal: 1:200

Legenda

-  werkgrens
-  nieuw voetpad
-  nieuw zebra pad
-  bestaande markering
-  nieuwe bebording
-  bestaande boom

15-10-2025	01	wijzigingen a.d.h.v. opmerkingen	EMR	RLG
datum	nr.	wijziging	getek.	gez.

Gemeente EDE				
VEILIGE SCHOOLZONES EDE Rembrandtlaan - Nicolaas Meesstraat				
maatregel t.b.v. verbeteren veiligheid voetgangers				
projectnr.	0197	datum	07 oktober 2025	filenaam
tekeningnr.	0197-13	afmeting in mm	841 x 1189	0197-13-SO-02_inr-pln.CAD.dwg
blad	13 van 14	tekenaar	EMR	gecontroleerd
schaal	1:200	projectleider	RLG	behorende bij
SCHETSONTWERP DEFINITIEF				