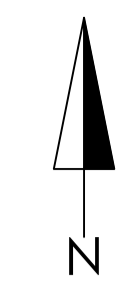




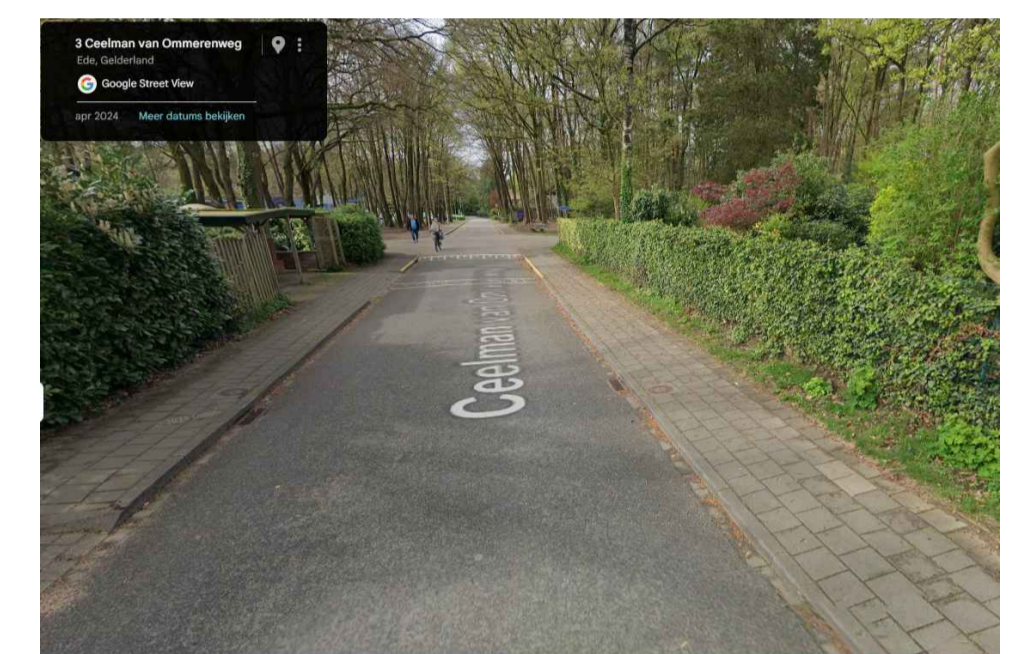
Sijseltselaan - C. van Ommerenweg
maatregel verbeteren veiligheid kruispunt
Schaal: 1:200



Bestaande situatie, locatie maatregel
C. van Ommerenweg zuid
Bron: google maps



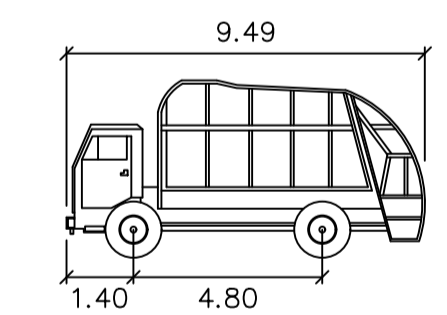
Bestaande situatie, locatie maatregel
Sijseltselaan
Bron: google maps



Bestaande situatie, locatie maatregel
C. van Ommerenweg noord
Bron: google maps



Bestaande situatie, locatie maatregel
Buurtscheuterlaan
Bron: google maps



VUILNISAUTO

	meters
Width	: 2.49
Track	: 2.49
Lock to Lock Time	: 6.0
Steering Angle	: 46.4

Voertuig ter controle bochtstralen

15-10-2025	01	Wijzigingen a.d.h.v. opmerkingen	EMR	RLG
datum	nr.	wijziging	getek.	gez.

Gemeente EDE				
VEILIGE SCHOOLZONES EDE Sijseltselaan en C. van Ommerenweg				
Maatregel verbeteren veiligheid kruispunt				
projectnr.	0197	datum	30 september 2025	filenaam
tekeningnr.	0197-04	afmeting in mm	841 x 1189	0197-04-SO-02_inr-pln.CAD.dwg
blad	04 van 14	tekenaar	EMR	gecontroleerd
schaal	1:200	projectleider	RLG	behorende bij
SCHETSONTWERP DEFINITIEF				

Legenda

- werkgrens
- rijbaan
- trottoir
- groenvak

