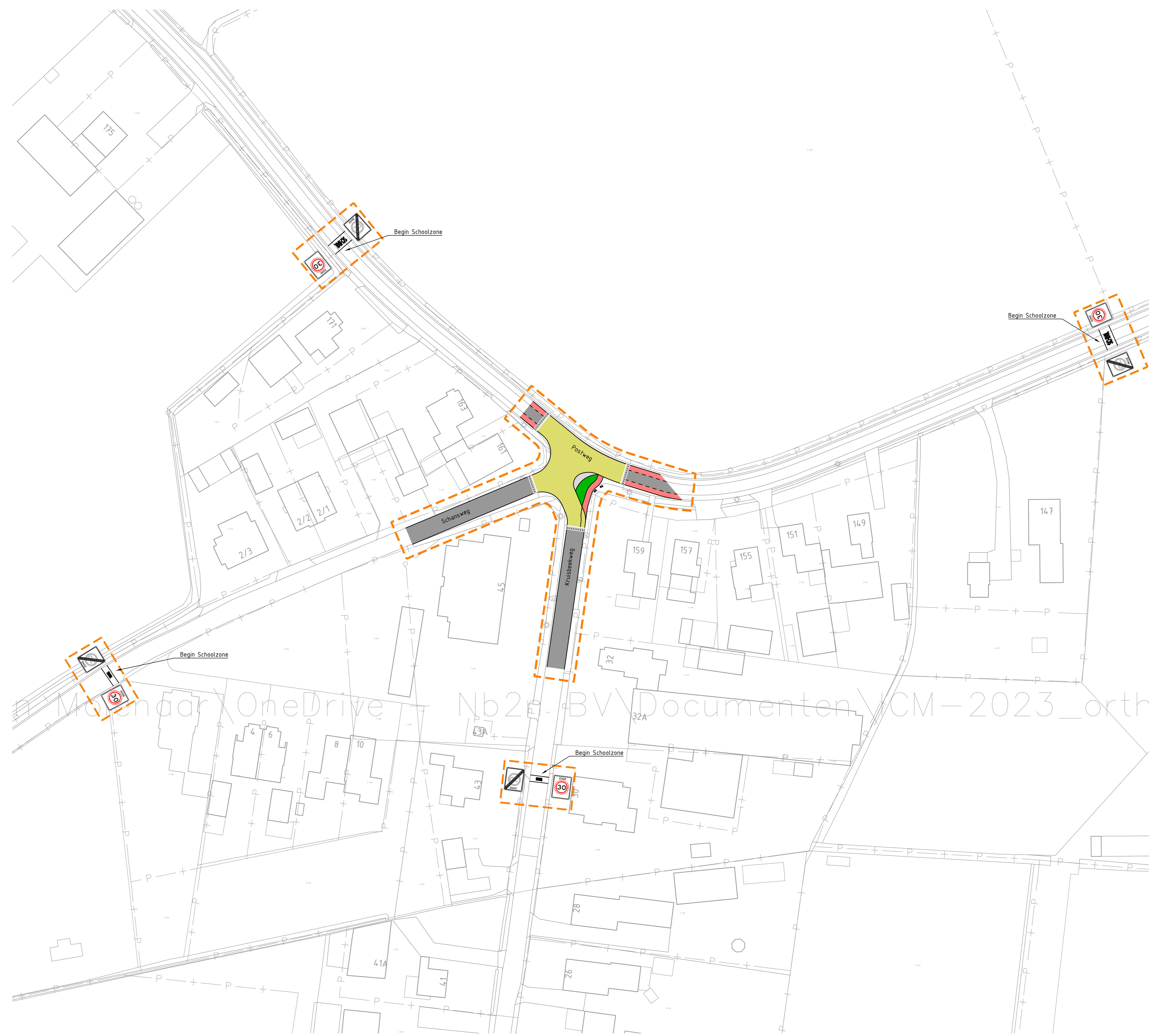





Postweg - Kruisbeekweg, Lunteren  
maatregel t.b.v. veiligheid fietsverkeer  
Schaal: 1:200




Postweg - Kruisbeekweg, Lunteren  
maatregel t.b.v. veiligheid fietsverkeer  
Schaal: 1:500



Bestaande situatie, locatie maatregel  
Kruisbeekweg  
Bron: google maps



Bestaande situatie, locatie maatregel  
Postweg  
Bron: google maps

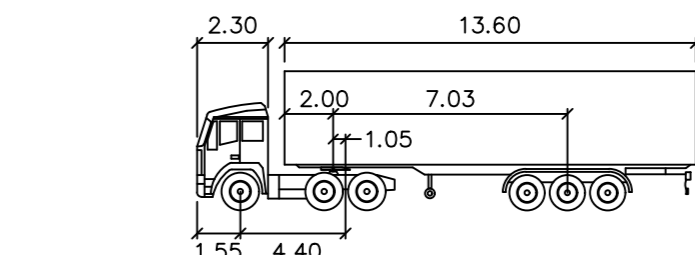


Bestaande situatie, locatie maatregel  
Schansweg  
Bron: google maps

Legenda

- werkgrans
- asfaltverharding
- robastrak (v.m. draaibakker trekker met oplegger)
- bestaande schampblikken
- voetgangers accent kruising
- groenstrook voor veilig oversteken fietsers
- nieuwe schoolzone
- nieuwe zone 30 km/h

Voertuig ter controle bochtstralen



Trekker oplegger		meters	
Tractor Width	: 2.30	Lock to Lock Time	: 6.0
Trailer Width	: 2.00	Steering Angle	: 22.6
Tractor Track	: 1.55	Articulating Angle	: 70.0
Trailer Track	: 1.05		

23-10-2025	01	Wijzigingen a.d.h.v. opmerkingen Studio Verbinding	RLG	RLG
15-10-2025	01	Wijzigingen a.d.h.v. opmerkingen	EMR	RLG
datum	nfr.	wijziging	getek.	gez.

**Gemeente EDE**  
VEILIGE SCHOOLZONES EDE | Postweg - Kruisbeekweg, Lunteren

Maatregel verbeteren veiligheid fietsverkeer

projectnr.	0197	datum	06 oktober 2025	filenaam
tekeningnr.	0197-08	afmeting in mm	841 x 1189	0197-08-S0-02_inr.pln.CAD.dwg
blad	08 van 14	tekenaar	EMR	gecontroleerd
schaal	1:200	projectleider	RLG	behorende bij

SCHILTONWERP | DEFINITIEF

